









Legende

-  SO 72. FNP Änderung
-  Fläche für die Landwirtschaft
-  Sondergebiete (SO)
-  Wohnbauflächen (W)
-  Gemischte Bauflächen (M)
-  Flächen für Gemeinbedarf
-  Grünflächen
-  Versorgungsanlagen

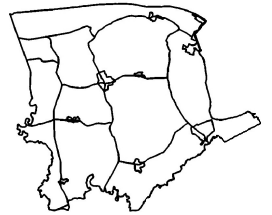


Gemeinde Wangerland

Maßnahme:

Flächennutzungsplan
Ausschnitt Schillig

Zeichnungs Nr.:



Bauteil:

Lageplan

Maßstab:

1 : 10.000

Planer:

Datum, gezeichnet:

16.11.2020, Wie.